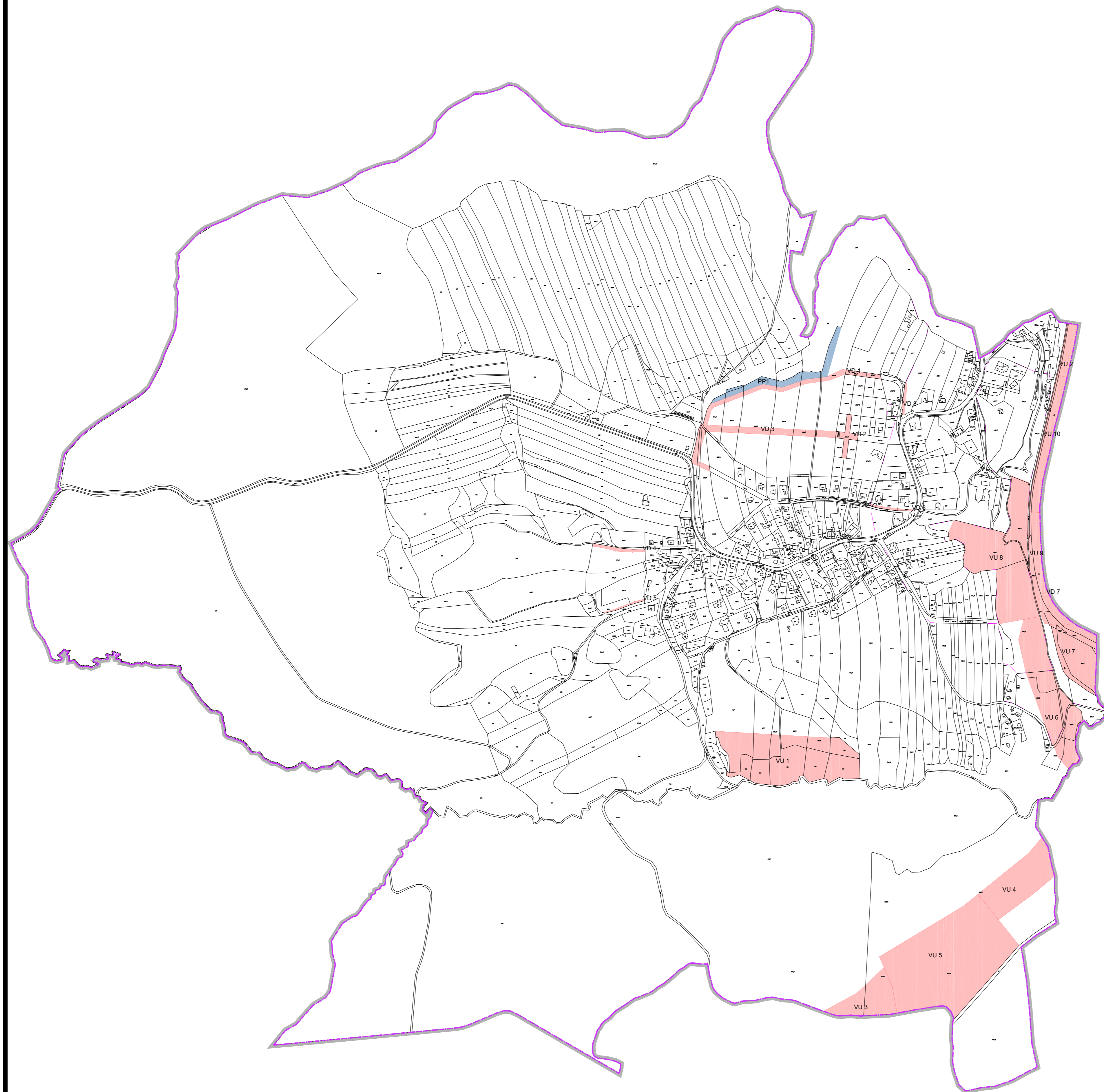









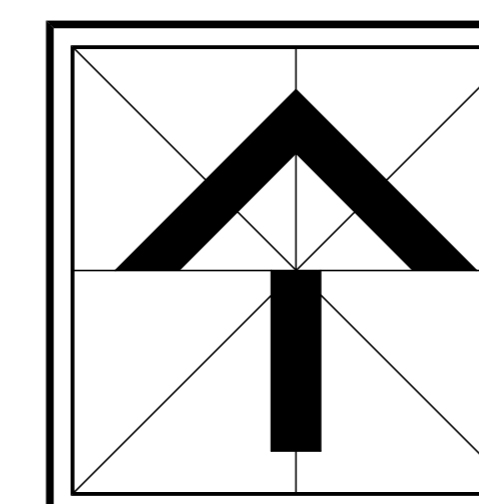


ÚZEMNÍ PLÁN TEPLICE NAD BEČVOU



LEGENDA:

-  HRANICE ŘEŠENÉHO ÚZEMÍ
-  HRANICE KATASTRÁLNÍHO ÚZEMÍ
-  PLOCHY A KORIDORY S MOŽNOSTÍ VYKLÁSTNĚNÍ
-  VEŘEJNÉ PROSPĚŠNÉ STAVBY DOPRAVY A TECHNICKÉ INFRASTRUKTURY
-  VO DOPRAVNÍ INFRASTRUKTURA
-  VEŘEJNÉ PROSPĚŠNÁ OPATŘENÍ
-  VU ZALOŽENÍ PRVNÍ ÚZEMNÍHO SYSTÉMU EKOLOGICKÉ STABILITY
-  PLOCHY A KORIDORY S MOŽNOSTÍ UPLATNĚNÍ PŘEDKUPNÍHO PRÁVA
-  PP VEŘEJNÁ PROSTRANSTVÍ



VEDOUČÍ PROJEKTANT:	ING.ARCH. STANISLAV VRUBEL
ZODPOVĚDNÝ PROJEKTANT:	ING.ARCH. STANISLAV VRUBEL
OBJEDNATEL:	OBEC TEPLICE NAD BEČVOU
PORADOVATEL:	OBECNÍ ÚŘAD TEPLICE NAD BEČVOU
ARCE:	ÚZEMNÍ PLÁN TEPLICE NAD BEČVOU
MĚSTO, OBCE, STAVBA:	TEPLICE NAD BEČVOU
VÝKRES:	VÝKRES VEŘEJNĚ PROSPĚŠNÝCH STAVEB, OPATŘENÍ A ASANACÍ

INTEGRAPLAN v.o.s.		
PROJEKTOVAČSKÁ ČINNOST VE VÝSTAVĚ		
BOHUSLAVSKÁ 1326, 781 31 LEPKOV NAD BEČVOU		
IČ: 00868810, DIČ: CZ00868810		
E-MAIL: arch@integrplan.cz, T: 581 110 151, M: 722 345 242		
ZAK. Č.:	632923	C. KOPR:
DATUM:		
FORMÁT:	A4	
ÚČEL:	MAPA PRO OPRAVU VEŘEJNÉ PROSTRANSTVÍ	
MĚŘÍTKO:		
VÝKRES Č.:	1:5000	I.C