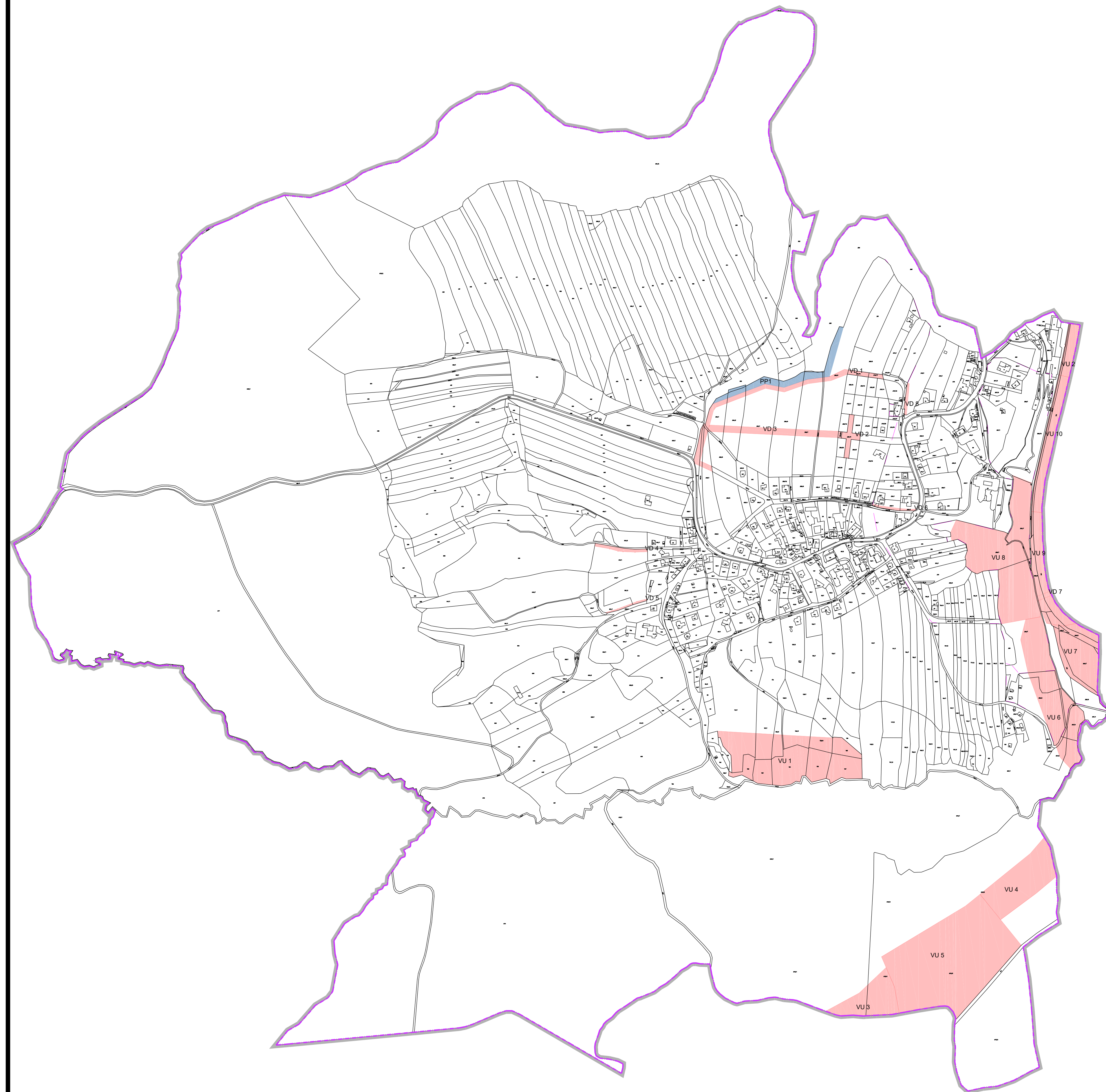









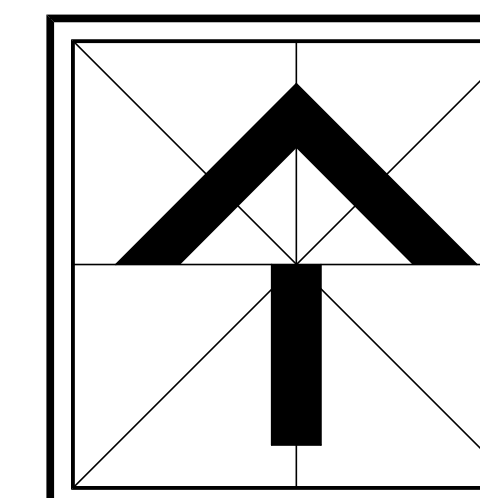


ÚZEMNÍ PLÁN TEPLICE NAD BEČVOU



LEGENDA:

-  HRANICE ŘEŠENÉHO ÚZEMÍ
-  HRANICE KATASTRÁLNÍHO ÚZEMÍ
-  PLOCHY A KORIDORY S MOŽNOSTÍ VYVLASTNĚNÍ
-  VEŘEJNÉ PROSPĚŠNÉ STAVBY DOPRAVY A TECHNICKÉ INFRASTRUKTURY
-  VO DOPRAVNÍ INFRASTRUKTURA
-  VEŘEJNÉ PROSPĚŠNÁ OZELENÍ
-  VU ZALOŽENÍ PRŮVODNÍHO SYSTÉMU EKOLOGICKÉ STABILITY
-  PLOCHY A KORIDORY S MOŽNOSTÍ UPLATNĚNÍ PŘEDKUPNÍHO PRÁVA
-  PP VEŘEJNÁ PROSTRANSTVÍ



VEDOUCÍ PROJEKTANT:	ING.ARCH. STANISLAV VRUBEL
ZODPOVĚDNÝ PROJEKTANT:	ING.ARCH. STANISLAV VRUBEL
OBJEDNATEL:	OBEC TEPLICE NAD BEČVOU
PORADZOVATEL:	OBECNÍ ÚŘAD TEPLICE NAD BEČVOU
ARCE:	ÚZEMNÍ PLÁN TEPLICE NAD BEČVOU
MĚSTO, OBCE, STAVBA:	TEPLICE NAD BEČVOU
VYKRES:	VYKRES VEŘEJNĚ PROSPĚŠNÝCH STAVEB, OPATŘENÍ A ASANACÍ

INTEGRAPLAN v.o.s.		
PROJEKTOVAČOVÁ ČINNOST VE VÝSTAVĚ		
BOHUŠLAVSKÁ 1326, 781 31 LEPKOV NAD BEČVOU		
IČ: 00438840, DIČ: CZ00438840		
E-MAIL: arch@integrplan.cz, T: 581 110 151, M: 722 345 242		
ZAK. Č.:	652824	C. KOPRE:
DATAUM:	2024	
FORMÁT:	A3	
ÚČEL:	ÚZEMNÍ PLÁN	
MĚŘÍTKO:	1:5000	I.C